

സാമൂഹിക പ്രത്യാഘാത പഠനം

കരുമം - തിരുവല്ലം റോഡിലെ മധുപാലം റോഡ് വികസനം
നേമം, തിരുവല്ലം വില്ലേജുകൾ, തിരുവനന്തപുരം താലൂക്ക്,
തിരുവനന്തപുരം ജില്ല

20.57 ആർ

അന്തിമ റിപ്പോർട്ട്
തീയതി : 31/07/2024

റികൂസിഷൻ അധികാരി
പൊതുമരാമത്ത് പാലം വിഭാഗം

കേരളാ വോളന്ററി ഹെൽത്ത് സർവ്വീസസ്
കളക്ട്രേറ്റ് പി.ഒ, മുളളൻകുഴി, കോട്ടയം : 686002
ഫോൺ : 0481 2572781, 2573875
E-mail : keralavhs@yahoo.co.in
Web : www.keralavhs.com



ഉള്ളടക്കം

- 1.1 ആമുഖം - പദ്ധതിയും പൊതു ആവശ്യവും
- 1.2 പദ്ധതി പ്രദേശം
- 1.3. ഭൂമി ഏറ്റെടുക്കൽ - വ്യാപ്തിയും നടപടിക്രമങ്ങളും
 - (എ). ഭൂമി ഏറ്റെടുക്കൽ അധികാരി
 - (ബി). പദ്ധതി ബാധിതരുടെ സാമൂഹിക - സാമ്പത്തിക വിവരങ്ങൾ
 - (സി). ഏറ്റെടുക്കുന്ന ഭൂമിയുടെ വിവരണം.

- 1.4. പദ്ധതിയും നടപ്പാക്കൽ ഏജൻസിയും
 - (എ). നടപ്പാക്കൽ ഏജൻസി
 - (ബി). പദ്ധതി നിർവ്വഹണ ഘട്ടം
 - (സി). പദ്ധതി രൂപരേഖയുടെ വിശദാംശങ്ങൾ
 - (ഡി). പദ്ധതിക്ക് സഹായകരമായ മറ്റ് അടിസ്ഥാന സൗകര്യങ്ങളുടെ ആവശ്യകത
 - (ഇ). ആവശ്യമായ തൊഴിലാളികളുടെ (സ്ഥിരം/ താൽക്കാലികം) ആവശ്യകത
 - (എഫ്). സാമൂഹിക പ്രത്യാഘാത പഠനമോ, പരിസ്ഥിതി ആഘാത പഠനമോ മറ്റ് സാധ്യതാ പഠനങ്ങളോ നടത്തിയിട്ടുണ്ടെങ്കിൽ അതിന്റെ വിവരങ്ങൾ
 - (ജി). പദ്ധതിയെ ബാധിക്കുന്ന നിയമങ്ങളും നയങ്ങളും

- 1.5. പദ്ധതി സംബന്ധമായ ഇതര മാർഗ്ഗ നിർദ്ദേശങ്ങൾ
- 1.6. സമീപനവും രീതി ശാസ്ത്രവും
 - (എ). പശ്ചാത്തലം
 - (ബി). സാമൂഹിക പ്രത്യാഘാത പഠന യൂണിറ്റ് ടീമിന്റെ ഘടനയും വിവരങ്ങളും
 - (സി). പഠന സമീപനം
 - (ഡി). നടപടികളും സമയക്രമങ്ങളും
 - (ഇ). പദ്ധതി ബാധിതരുമായുള്ള കൂടിക്കാഴ്ചയിൽ ഉന്നയിക്കപ്പെട്ട പ്രധാന അഭിപ്രായങ്ങൾ
 - (എഫ്) പൊതു അഭിപ്രായ സ്വീകരണ യോഗം
- 1.7. പദ്ധതി പ്രദേശത്ത് ഉണ്ടായേക്കാവുന്ന പൊതുവായ പ്രത്യാഘാതം
- 1.8. പദ്ധതി നേരിട്ടല്ലാതെ ബാധിക്കപ്പെടുന്ന കുടുംബങ്ങൾ



- 1.9. പദ്ധതി ബാധിക്കുന്ന പൊതു ഉപയോഗ വസ്തുക്കളുടെയും പൊതു സ്വത്തിന്റെയും വിവരണം.
- 1.10. സാമൂഹിക പ്രത്യാഘാതം
- 1.11. പ്രത്യാഘാത ലഘൂകരണം
- 1.12. പ്രത്യാഘാത ലഘൂകരണ നടപടികൾ
- 1.13. സാമൂഹിക പ്രത്യാഘാത പരിഹാര നിർവ്വഹണ പദ്ധതിയുടെ സ്ഥാപന ഘടനാ സംവിധാനം
- 1.14. സാമൂഹിക പ്രത്യാഘാത കാര്യ നിർവ്വഹണ പദ്ധതി-പ്രധാനപ്പെട്ട മേൽനോട്ട വിലയിരുത്തൽ സൂചകങ്ങൾ
- 1.15. സാമൂഹിക പ്രത്യാഘാത വിലയിരുത്തൽ

അനുബന്ധരേഖകൾ

1. പദ്ധതി ബാധിതരുടെ പേരു വിവരങ്ങൾ
2. ഫോട്ടോഗ്രാഫ്
3. പത്രാധിപരന്യം- ഫോം.നം.5- നോട്ടീഫിക്കേഷൻ
4. നോട്ടീസ്
5. പബ്ലിക് ഹിയറിംഗ്- ഹാജർ
6. ഗസറ്റ് നോട്ടീഫിക്കേഷൻ



അദ്ധ്യായം - 1-
പഠന റിപ്പോർട്ട് - രത്ന ചുരുക്കം

1.1. ആമുഖം - പദ്ധതിയും പൊതു ആവശ്യവും

മധുപാലം റോഡ് വികസന പദ്ധതി കൊണ്ട് ഉദ്ദേശിക്കുന്നത് ഇപ്പോഴത്തെ കരുമം- തിരുവല്ലം റോഡിൽ മധുപാലം പാലത്തിനോട് ചേർന്ന അപകടകരമായ വളവ് ഒഴിവാക്കി, മധുപാലം, ചെറുകര, ആയിരവില്ലി തമ്പുരാൻ ക്ഷേത്ര റോഡിന് തൊട്ട് മുന്നിലായി കരുമം - തിരുവല്ലം റോഡിൽ നിന്നും ആരംഭിച്ച് അഞ്ഞൂറ് മീറ്റർ മുന്നിലായി അതേ റോഡിൽത്തന്നെ നിരപ്പിൽ ശ്രീ ഭഗവതി ക്ഷേത്ര റോഡിന്റെ മുന്നിൽ എത്തും വിധം, പാലവും, അപ്രോച്ച് റോഡും നിർമ്മിക്കുക എന്നതാണ്. 2016 - ൽ നേരിട്ട് ഭൂമി ഏറ്റെടുക്കാൻ ആവശ്യമായ നടപടികൾ ജില്ലാ ഭരണകൂടം സ്വീകരിക്കുകയും എന്നാൽ എല്ലാ ഭൂഉടമസ്ഥരുടെയും പിന്തുണ ഭൂമിവില്പന സംബന്ധമായ ചർച്ചകളിൽ ഉണ്ടാവാനുതകുന്ന വരുകയും ചെയ്തതിനെത്തുടർന്ന് തടസ്സപ്പെട്ട പദ്ധതി വീണ്ടും ഭരണാനുമതി ലഭിക്കുകയും ഭൂമി ഏറ്റെടുക്കൽ നടപടിക്ക് 4(1) വിജ്ഞാപനം പ്രസിദ്ധീകരിക്കുകയും ആയിരുന്നു. കരമനയാറിന്റെ കൈവഴിക്ക് കുറുകെയുള്ള മധുപാലം ബ്രിട്ടീഷ് കാലഘട്ടത്തിൽ നിർമ്മിച്ചതും പെൻസോക്ക് സംവിധാനത്തിലൂടെ ജലം തടഞ്ഞ് നിർത്തി ശുദ്ധ ജല വിതരണത്തിന് സമീപസ്ഥമായി സ്ഥാപിച്ചിരിക്കുന്ന കിണറുകളിൽ നിന്നും പമ്പ് ചെയ്യുന്നതിന് ആവശ്യമായ സജ്ജീകരണങ്ങൾ ഉള്ളതുമാണ്. തികച്ചും വീതികുറഞ്ഞ പാലവും, പാലത്തിനോട് ചേർന്നുള്ള കൊടുവളവും, ഈ പ്രദേശത്തെ പൊതുമാരാമത്ത് പാതയിലെ ബ്ലാക്ക് സ്പോട്ടാക്കി മാറ്റിയിട്ടുണ്ട്.

രണ്ടായിരത്തി പതിനെട്ടിലെ പ്രളയത്തിൽ തോടിന്റെ തീരങ്ങൾ കൂടുതൽ ഇടിഞ്ഞ് അപകട സാധ്യത കൂടുതൽ വർദ്ധിക്കുകയുണ്ടായി. ദേശീയപാത 66 നെയും തിരുവനന്തപുരം - നാഗർകോവിൽ പാതയെയും പരസ്പരം ബന്ധിപ്പിക്കുന്ന ഏറ്റവും നീളംകുറഞ്ഞ റോഡായ കരുമം - തിരുവല്ലം റോഡ്, വിഴിഞ്ഞം തുറമുഖം പൂർത്തിയാകുന്നതോടെ കൂടുതൽ പ്രാധാന്യമുള്ളതായി മാറും. അതുകൊണ്ട് തന്നെ മധുപാലം റോഡ് വികസനം വളരെ പൊതുതാൽപ്പര്യ പ്രാധാന്യവും ജനോപകാര പ്രാധാന്യവും ആണെന്ന് പദ്ധതി പ്രദേശത്തെ ജനങ്ങൾ അഭിപ്രായപ്പെടുന്നു.

1.2. പദ്ധതി പ്രദേശം

തിരുവനന്തപുരം - നാഗർകോവിൽ ദേശീയപാതയിൽ കരുമം ജംഗ്ഷനിൽ നിന്നും ദേശീയ പാത 66 -ലെ തിരുവല്ലം ജംഗ്ഷൻ വരെയുള്ള കരുമം- തിരുവല്ലം പൊതുമാരാമത്ത് റോഡിൽ മധുപാലം പാലത്തിന്റെയും അതിനോട് ചേർന്നുള്ള അപകട വളവിനെയും, ഒഴിവാക്കി ചെറുകര ശ്രീ ആയിരവില്ലി ക്ഷേത്രം റോഡ് ജംഗ്ഷനിൽ നിന്നും ആരംഭിച്ച്, നിരപ്പിൽ ഭഗവതി ക്ഷേത്രം റോഡ് ജംഗ്ഷനിൽ എത്തും വിധം കരമനയാറിന്റെ കൈവഴിയായ പുഴയ്ക്ക് കുറുകെ പാലവും, അപ്രോച്ച് റോഡും നിർമ്മിക്കുക എന്ന മധുപാലം പദ്ധതിയുടെ പദ്ധതി പ്രദേശം തിരുവല്ലം, നേമം വില്ലേജുകളിലായി സ്ഥിതി ചെയ്യുന്നു. തിരുവനന്തപുരം കോർപ്പറേഷന്റെ, മേലാംകോട്, പുഞ്ചക്കരി വാർഡു



കളിൽപ്പെടുന്ന പദ്ധതി പ്രദേശം, താമസ വാണിജ്യ പ്രധാന സ്ഥലങ്ങളാണ്. കോവളം, വിഴിഞ്ഞം, കരമന എന്നീ സ്ഥലങ്ങളുടെ സാമീപ്യം പദ്ധതി പ്രദേശത്തിന്റെ വാണിജ്യ പ്രാധാന്യം വർദ്ധിപ്പിക്കുന്ന ഘടകമാണ്. തിരുവനന്തപുരം പട്ടണത്തിൽ നിന്നും കോവളം പത്ത് കിലോമീറ്റർ മാറി സ്ഥിതിചെയ്യുന്ന പ്രദേശം ദേശീയ പാതകളിൽ നിന്ന് മൂന്ന് മുതൽ അഞ്ച് കിലോമീറ്റർവരെ മാത്രം ദൂരെയാണ്.

1.3. ഭൂമി ഏറ്റെടുക്കൽ - വ്യാപ്തിയും നടപടിക്രമങ്ങളും

(എ). ഭൂമി ഏറ്റെടുക്കൽ അധികാരി

സ്പെഷ്യൽ തഹസീൽദാർ എൽ.എ, പി.ഡബ്ല്യു.ഡി (സതേൺ സർക്കിൾ), ഓഫീസാണ് പദ്ധതി സംബന്ധമായ ഭൂരേഖകൾ തയ്യാറാക്കിയതും ഏറ്റെടുക്കൽ സംബന്ധമായ നടപടികൾ ആരംഭിച്ചതും. ഏറ്റെടുക്കുന്ന ഭൂമിയുടെ പ്രാഥമിക സ്കെച്ചുകൾ രൂപപ്പെടുത്തുകയും, അതിർത്തി കല്ലുകൾ സ്ഥാപിക്കുകയും ചെയ്തിട്ടുണ്ട്. ജില്ലാ കളക്ടറുടെ നേതൃത്വത്തിൽ ഡെപ്യൂട്ടി കളക്ടർ (ഭൂമി ഏറ്റെടുക്കൽ) ആണ് ഭൂമി ഏറ്റെടുക്കൽ നടപടികൾ പുരോഗമിപ്പിക്കുന്നത്.

(ബി).പദ്ധതി ബാധിതരുടെ സാമൂഹിക - സാമ്പത്തിക വിവരങ്ങൾ

നേമം വില്ലേജിലെ പദ്ധതിബാധിതരിൽ ആരും തന്നെ പദ്ധതിപ്രദേശത്ത് താമസിക്കുന്നവരല്ല. രണ്ട് പേർ മാത്രമാണ് പദ്ധതിപ്രദേശത്തിന്റെ അഞ്ഞൂറ് വാറ ചുറ്റളവിൽ താമസിക്കുന്നത്. എന്നാൽ തിരുവല്ലം വില്ലേജിൽ ഉള്ള എല്ലാ പദ്ധതിബാധിതരും പദ്ധതി ഭൂമിയുടെ അഞ്ഞൂറ് വാറ ചുറ്റളവിൽ താമസിക്കുന്നവരാണ്. സാമൂഹ്യ - സാമ്പത്തിക വിശകലനം സൂചിപ്പിക്കുന്നത്, എല്ലാവരും മദ്ധ്യവർഗ്ഗ സാമ്പത്തിക സ്ഥിതി ഉള്ളവരും, സാക്ഷരരും ആണ് എന്നാണ്. പദ്ധതിബാധിതരിൽ ഏഴ് പേർ ഉയർന്ന വിദ്യാഭ്യാസം ഉള്ളതും, ശേഷിക്കുന്നവർ 10-ാം തരത്തിന് മുകളിൽ വിദ്യാഭ്യാസം ഉള്ളവരുമാണ്. പദ്ധതിബാധിതരായ മുഴുവൻ പേർക്കും, പദ്ധതിഭൂമി കൂടാതെ മറ്റ് ഭൂമി ഉടമസ്ഥതയിൽ ഉള്ളവരും ആണ്. കുടുംബാംഗങ്ങളുടെ ശരാശരി എണ്ണം 3 ആണ്. പദ്ധതിഭൂമി ആരുടെയും വരുമാനമാർഗ്ഗമായി ചൂണ്ടിക്കാണിക്കപ്പെടുന്നില്ല. പദ്ധതിബാധിതരിൽ 9 പേർ സ്വയം തൊഴിൽ ചെയ്യുന്നവരും, മൂന്ന് പേർ സർക്കാർ ഉദ്യോഗസ്ഥരും ഒരാൾ പൂജാരിയായി സേവനം ചെയ്യുന്ന ആളുമാണ്.

(സി). ഏറ്റെടുക്കുന്ന ഭൂമിയുടെ വിവരണം.

കരുമം- തിരുവല്ലം റോഡിൽ മധുപാലം പാലത്തിന്റെ വലത് വശത്തായി, കരമനയാറിന്റെ കൈവഴിതോടിന്റെ ഇരുകരകളിലുമായി സ്ഥിതിചെയ്യുന്ന പദ്ധതി പ്രദേശം താമസ - വ്യവസായ പ്രധാന ഭൂമിയാണ്.

കരമനയാറിന്റെയും കൈവഴിപുഴയുടെയും ഇടയിലായി വരുന്ന പദ്ധതി പ്രദേശം വളരെ ഫലഭൂയിഷ്ഠമായ കൃഷി ഭൂമിയാണ്. മധുപാലം പാലം ബ്രിട്ടീഷ്കാരുടെ കാലത്ത് നിർമ്മിച്ചതായി കരുതപ്പെടുന്നു. തികച്ചും താമസപ്രധാനമായ ഭേദവലയിൽ, നേമം വില്ലേജ് പരിധിയിൽ വാഹനങ്ങളുടെ ഒരു സർവ്വീസ് സെന്റർ പ്രവർത്തിക്കുന്നു. ഉദ്ദേശം പന്ത്രണ്ട് ഭൂമുടമ



സ്ഥലം 0.205787 ഹെക്ടർ ഭൂമിയാണ് പദ്ധതി ഭൂമി. സർവ്വീസ് സെന്ററും, ഏതാനും അതിർത്തി മതിലുകളും മാത്രമാണ് നഷ്ടപ്പെടുന്ന ചെടികൾ.

1.4. പദ്ധതിയും നടപ്പാക്കൽ ഏജൻസിയും

(എ). നടപ്പാക്കൽ ഏജൻസി- പൊതുമരാമത്ത് (പാലങ്ങൾ വിഭാഗം)

കേരള പൊതുമരാമത്ത് വകുപ്പ് ഇപ്പോൾ കേരളത്തിലെ 33593 കിലോമീറ്റർ റോഡ് പരിരക്ഷിക്കുന്ന സംസ്ഥാനത്തിന്റെ ഗതാഗത രംഗത്ത് സുപ്രധാന പങ്ക് വഹിക്കുന്ന വകുപ്പാണ്. ഇതിൽ 27470 കിലോമീറ്ററും പ്രധാനപ്പെട്ട ജില്ലാ റോഡുകളാണ്. രാജ്യ ഭരണ കാലത്ത് റോഡുകളുടെ വികസനത്തിനുവേണ്ടി സ്ഥാപിതമായ മരാമത്ത് വകുപ്പ് എന്ന് അറിയപ്പെട്ടിരുന്ന വകുപ്പ് അന്ന് തന്നെ 1000 മൈൽ റോഡുകളുടെ വികസനം ലക്ഷ്യം വച്ചിരുന്നു. ഇന്ന് അഞ്ച് ചീഫ് എഞ്ചിനീയറന്മാരുടെ കീഴിൽ 20 സൂപ്രണ്ടിങ്ങ് എഞ്ചിനീയറന്മാരും, 76 എക്സിക്യൂട്ടീവ് എഞ്ചിനീയറന്മാരും, 639 അസിസ്റ്റന്റ് എഞ്ചിനീയറന്മാരും മറ്റ് സഹായികളും ഉള്ള ഒരു വലിയ ഉദ്യോഗസ്ഥ ശൃംഖലയാണ്. കരുമ-തിരുവല്ലം റോഡിലെ മധുപാലം റോഡ് വികസനത്തിന്റെ ഭൂമി ഏറ്റെടുക്കൽ പ്രവർത്തനങ്ങളുടെ നടപ്പാക്കൽ ഏജൻസിയായി ഗവൺമെന്റ് നിശ്ചയിച്ചിരിക്കുന്നത് പൊതുമരാമത്ത് പാലം വിഭാഗത്തെയാണ്.

(ബി).പദ്ധതി നിർവ്വഹണ ഘട്ടം

പദ്ധതി സംബന്ധമായി ഭൂമി ഏറ്റെടുക്കൽ നടപടികൾ ആരംഭിക്കുകയും ഭൂമിയുടെ രൂപരേഖ തയ്യാറാക്കുകയും അതിർത്തികൾ സ്ഥാപിക്കുകയും ചെയ്തിട്ടുണ്ട്.

(സി).പദ്ധതി രൂപരേഖയുടെ വിശദാംശങ്ങൾ

ബാധകമല്ല

(ഡി).പദ്ധതിക്ക് സഹായകരമായ മറ്റ് അടിസ്ഥാന സൗകര്യങ്ങളുടെ ആവശ്യകത

ബാധകമല്ല

(ഇ). ആവശ്യമായ തൊഴിലാളികളുടെ (സ്ഥിരം/ താൽക്കാലികം) ആവശ്യകത

ബാധകമല്ല

(എഫ്).സാമൂഹിക പ്രത്യാഘാത പഠനമോ, പരിസ്ഥിതി ആഘാത പഠനമോ മറ്റ് സാധ്യതാ പഠനങ്ങളോ നടത്തിയിട്ടുണ്ടെങ്കിൽ അതിന്റെ വിവരങ്ങൾ

ബാധകമല്ല

(ജി).പദ്ധതിയെ ബാധിക്കുന്ന നിയമങ്ങളും നയങ്ങളും

ക്രമ നം.	നിയമവും നയങ്ങളും	ബാധിക്കുന്ന മേഖല
1.	ഭൂമി ഏറ്റെടുക്കലിൽ ന്യായമായ നഷ്ടപരിഹാരത്തിനും സുതാര്യതയ്ക്കും പുനരധിവാസത്തിനും പുനസ്ഥാപനത്തിനുമുള്ള അവകാശ നിയമവും ചട്ടങ്ങളും 2013	പ്രത്യാഘാത ലഘൂകരണം



2.	ഭൂമി ഏറ്റെടുക്കൽ നിയമം 1893 ഭൂമി ഏറ്റെടുക്കൽ നിയമം (ഭേദഗതി ചട്ടങ്ങൾ 1990) ഭൂമി ഏറ്റെടുക്കൽ നിയമം 1961 ഭൂമി ഏറ്റെടുക്കൽ നിയമം ചട്ടങ്ങൾ ഗവൺമെന്റിന്റെ പുനരധിവാസ പുനസ്ഥാപന നയം	ഭൂമി ഏറ്റെടുക്കൽ പുനരധിവാസവും പുനസ്ഥാപനവും
----	---	--

1.5. പദ്ധതി സംബന്ധമായ ഇതര മാർഗ്ഗ നിർദ്ദേശങ്ങൾ

ബാധകമല്ല

1.6 സമീപനവും രീതി ശാസ്ത്രവും

(എ). പശ്ചാത്തലം

ഭേദഗതി ഗസറ്റ് നം.1934, തീയതി 2024 ജൂൺ 19 ഉം വിജ്ഞാപനം നം.കെ 5/560660/23 തീയതി ജൂൺ 14, 2024 അറിയിപ്പ് പ്രകാരം ഭേദഗതി സർക്കാർ ഭേദഗതി വോളന്ററി ഹെൽത്ത് സർവ്വീസസിനെ മധുപാലം റോഡ് വികസന പദ്ധതിയുടെ സാമൂഹിക പ്രത്യാഘാത പഠനം നടത്തുന്നതിനുള്ള യൂണിറ്റായി ഗവൺമെന്റ് ഗസറ്റിൽ പ്രസിദ്ധീകരിക്കുകയുണ്ടായി. ആയതിന്റെ അടിസ്ഥാനത്തിൽ സാമൂഹിക പ്രത്യാഘാത യൂണിറ്റ് രൂപപ്പെടുത്തി.

(ബി).സാമൂഹിക പ്രത്യാഘാത പഠന യൂണിറ്റ് ടീമിന്റെ ഘടനയും വിവരങ്ങളും

ക്രമ നം.	പേര്, മേൽവിലാസം	ടീമിലെ സ്ഥാനം	പ്രവർത്തന പരിചയവും മറ്റ് വിവരങ്ങളും
1.	സാജു. വി.ഇട്ടി	റ്റീം ലീഡർ	30 വർഷം സാമൂഹിക സേവന മേഖലയിൽ ഉള്ള പ്രവർത്തന പരിചയം. പുനരധിവാസ പുനസ്ഥാപന പ്രവർത്തനങ്ങളിലും സാമൂഹിക വിവരശേഖരണത്തിലും ഗവേഷണത്തിലും ഉള്ള പ്രവർത്തി പരിചയം.
2.	രാജേഷ് ആർ. നായർ	പുനരധിവാസ പുനസ്ഥാപന വിഭാഗം സാമൂഹിക വിവര ശേഖകൻ	18 വർഷത്തെ പ്രവർത്തന പരിചയം
3.	സ്മിത ആർ	പുനരധിവാസ പുനസ്ഥാപന വിഭാഗം സാമൂഹിക വിവരശേഖരണം	22 വർഷത്തെ പ്രവർത്തന പരിചയം



4.	ഷീബ ജോൺസൻ	ഡെറ്റു അനലൈസർ & വിവര ക്രോഡീകരണം	32 വർഷത്തെ പ്രവർത്തി പരിചയം
----	-----------	---------------------------------	-----------------------------

(സി).പഠന സമീപനം

പഠനത്തിന്റെ ഭാഗമായി പ്രധാനപ്പെട്ട പദ്ധതി പങ്കാളികളെ സാമൂഹിക വിശകലനത്തിലൂടെ കണ്ടെത്തുകയും അവരുമായി ആശയ വിനിമയ സംവിധാനം രൂപപ്പെടുത്തുകയും പഠനത്തിന് അവരുടെ പങ്കാളിത്തം ഉറപ്പു വരുത്തുകയും ചെയ്തു. തുടർന്ന് വില്ലേജ് ഓഫീസ്, താലൂക്ക് ഓഫീസ്, കോർപ്പറേഷൻ എന്നിവിടങ്ങളിൽ നിന്ന് വിവരങ്ങൾ ശേഖരിക്കുകയും പദ്ധതി ബാധിതന്റെ വിവരശേഖരണത്തിനായി ഒരു ചോദ്യാവലി തയ്യാറാക്കുകയും ഉണ്ടായി. തയ്യാറാക്കിയ ചോദ്യാവലി ഉപയോഗിച്ച് സാമൂഹിക - സാമ്പത്തിക-സാംസ്കാരിക വിവരശേഖരണം നടത്തുകയും ആയത് ക്രോഡീകരിച്ച് വിശകലനം നടത്തുകയും ഉണ്ടായി. സാമൂഹിക പ്രത്യാഘാത പഠന യൂണിറ്റ് പദ്ധതി പ്രദേശത്ത് പദ്ധതി സംബന്ധമായി താൽപ്പര്യമുള്ളവരുടെ അഭിപ്രായങ്ങൾ സ്വീകരിക്കുകയും ഉണ്ടായി. പദ്ധതി ബാധിതന് വേണ്ടി ആവശ്യമായ വ്യക്തിഗത പഠനങ്ങൾ നടത്തുകയും വിവരശേഖരണം ലക്ഷ്യമിട്ട് പദ്ധതി പ്രദേശവും സമീപ സ്ഥലങ്ങളും സന്ദർശിക്കുകയും ജനപ്രതിനിധികളുമായി ഒറ്റയ്ക്കും കൂട്ടായും കൂടിയാലോചനകൾ നടത്തുകയും അഭിപ്രായങ്ങൾ സ്വീകരിക്കുകയും ചെയ്തു. പദ്ധതി ഭൂമിയുടെ ഉടമസ്ഥനെയും നേരിൽ കണ്ട് വിവരശേഖരണം നടത്തുകയുണ്ടായി.

(ഡി). നടപടികളും സമയക്രമങ്ങളും

- 19/06/2024 - സാമൂഹിക പ്രത്യാഘാത പഠന സംബന്ധമായ സർക്കാർ വിജ്ഞാപനം.
- 25/6/24-സാമൂഹിക പ്രത്യാഘാത പഠന സംബന്ധമായ സർക്കാർ വിജ്ഞാപനം ലഭ്യമായി.
- 28/06/2024 - 06/07/2024 - സാമൂഹിക സർവ്വേ
- 09/07/2024 - കരട് റിപ്പോർട്ട്
- 30/07/2024 - പൊതു അഭിപ്രായ സ്വീകരണ യോഗം
- 31/07/2024- അന്തിമ റിപ്പോർട്ട്

(ഇ).പദ്ധതി ബാധിതരുമായുള്ള കൂടിക്കാഴ്ചയിൽ ഉന്നയിക്കപ്പെട്ട പ്രധാന അഭിപ്രായങ്ങൾ

1. സമയ ബന്ധിതമായ പദ്ധതി പൂർത്തീകരണം പ്രത്യാഘാതം കുറയ്ക്കാൻ സഹായകരമാണ്.
2. ന്യായമായ നഷ്ട പരിഹാരം ലഭ്യമായാൽ പദ്ധതിക്കുവേണ്ടി ഭൂമി വിട്ടുനൽകുവാൻ പദ്ധതി ബാധിതർ തയ്യാറാണ്.
3. ഭൂമി ഏറ്റെടുക്കൽ സംബന്ധമായി കൃത്യമായി വിവരങ്ങൾ നൽകുകയും പദ്ധതി ബാധിതരുടെ സംശയങ്ങൾക്ക് മറുപടി നൽകുകയും വേണം.
4. ഭൂമിയുടെ വാണിജ്യ പ്രാധാന്യം കണക്കാക്കിവേണം നഷ്ടപരിഹാരം നിശ്ചയിക്കാൻ



5. പദ്ധതി സംബന്ധമായ എല്ലാ സാങ്കേതിക വിവരങ്ങളും പദ്ധതി നടപ്പാക്കലിനു മുമ്പ് തന്നെ പദ്ധതി ബാധിതരെ അറിയിക്കുകയും പരാതി പരിഹാര നടപടികൾ സ്വീകരിക്കുകയും വേണം.
6. പുനരധിവാസ- പുനർവാസ നടപടി ക്രമങ്ങളിൽ പദ്ധതി ബാധിതരെ പങ്കെടുപ്പിക്കുകയും അവരുടെ നിർദ്ദേശങ്ങൾ സ്വീകരിക്കുകയും പുരോഗതി സബന്ധമായി കൃത്യമായ വിവരങ്ങൾ നൽകുകയും വേണം.

(എഫ്). പൊതു അഭിപ്രായ സ്വീകരണ യോഗം - 30/07/2024, നെല്ലിയോട് ദേവിക്ഷേത്രം ആഡിറ്റോറിയം, സമയം രാവിലെ 11 മണി

പൊതു അഭിപ്രായ സ്വീകരണ യോഗ സംബന്ധമായ അറിയിപ്പ് പ്രധാന ദിനപത്രങ്ങളായ ജനയുഗം, കേരള കൗമുദി എന്നിവയിൽ പ്രസിദ്ധീകരിക്കുകയും, പദ്ധതി ബാധിതരുടെ മേൽവിലാസത്തിൽ പൊതു അഭിപ്രായ സ്വീകരണ യോഗം സംബന്ധമായ കത്ത് നൽകുകയും, വിശദമായ സന്ദേശം പദ്ധതി ബാധിതരുടെ ഫോണുകളിൽ നൽകുകയും, പദ്ധതി ബാധിതരെ ഫോണിൽ ബന്ധപ്പെടുകയും ഉണ്ടായി. ഇത് കൂടാതെ യോഗം സംബന്ധമായ അറിയിപ്പ് വില്ലേജ് ഓഫീസ്, കോർപ്പറേഷൻ ഓഫീസ്, എന്നിവിടങ്ങളിൽ പ്രസിദ്ധീകരിക്കുകയും, ഫോൺ വഴി അറിയിക്കുകയും ചെയ്തു. സാമൂഹ്യ പ്രത്യാഘാത പഠന റിപ്പോർട്ടിന്റെ കരട്, നിയമം നിർദ്ദേശിക്കുന്ന എല്ലാ ഓഫീസുകളിലും പൊതുജനങ്ങളുടെ പരിശോധനയ്ക്ക് സഹായകരമായ വിധം പ്രസിദ്ധീകരിക്കുകയും യോഗ ദിവസം റിപ്പോർട്ടിന്റെ പകർപ്പുകൾ ആവശ്യമായ രീതിയിൽ വിതരണം ചെയ്യുകയും ചെയ്തു. യോഗത്തിൽ ജനപ്രതിനിധികൾ, സ്പെഷ്യൽ തഹസീൽദാർ എൽ.എ, നടപ്പാക്കൽ ഏജൻസി എന്നിവിടങ്ങളിൽ അവരുടെ സാന്നിധ്യം ഉറപ്പാക്കുന്ന വിധം അറിയിപ്പുകൾ നൽകുകയും ഉണ്ടായി.

30/07/2024 ൽ നെല്ലിയോട് ദേവിക്ഷേത്രം ആഡിറ്റോറിയത്തിൽ വച്ച് നടന്ന പൊതു അഭിപ്രായ സ്വീകരണത്തിൽ (ഫോറം- 5, റൂൾ 14 (1), ഭൂമി ഏറ്റെടുക്കലിൽ ന്യായമായ നഷ്ട പരിഹാരത്തിനും സുതാര്യതയ്ക്കും പുനരധിവാസത്തിനും പുനസ്ഥാപനത്തിനുമുള്ള അവകാശ നിയമവും ചട്ടങ്ങളും 2013) പദ്ധതി ബാധിതർ ഉന്നയിച്ച പ്രധാന കാര്യങ്ങൾ

ശ്രീ. രവീന്ദ്രൻ യു. ഡെപ്യൂട്ടി തഹസീൽദാർ, സ്പെഷ്യൽ തഹസീൽദാർ ഓഫീസ് എൽ. എ. (പി.ഡബ്ല്യു.ഡി, സതേൺ സർക്കിൾ), തിരുവനന്തപുരം, ശ്രീ. ബിഹു, കെ.ബി. സ്പെഷ്യൽ വില്ലേജ് ഓഫീസർ. ശ്രീ. ഷാജു. എസ്., വില്ലേജ് അസിസ്റ്റന്റ്, ശ്രീ. അശ്വിനികുമാർ, എസ്.വി.ഒ. സ്പെഷ്യൽ തഹസീൽദാർ ഓഫീസ് എൽ. എ. (പി.ഡബ്ല്യു.ഡി, സതേൺ സർക്കിൾ), തിരുവനന്തപുരം, ശ്രീ. സജീവ് എസ്. അസിസ്റ്റന്റ് എക്സിക്യൂട്ടീവ് എഞ്ചിനീയർ, പി.ഡബ്ല്യു.ഡി. ബ്രിഡ്ജ്സ് സബ് ഡിവിഷൻ, ശ്രീ. നിതിൻ എ. വി., അസിസ്റ്റന്റ് എഞ്ചിനീയർ, പി.ഡബ്ല്യു.ഡി. ബ്രിഡ്ജ്സ് സബ് ഡിവിഷൻ, ശ്രീ. സി. ശിവൻകുട്ടി, കൗൺസിലർ, പുഞ്ചക്കരി വാർഡ്, ശ്രീമതി. ശ്രീദേവി എസ്. കെ. കൗൺസിലർ, ശ്രീമതി. രമ കുമാരി, അസിസ്റ്റന്റ് എക്സിക്യൂട്ടീവ് എഞ്ചിനീയർ, തിരുവനന്തപുരം കോർപ്പറേഷൻ, ശ്രീമതി. സുജ അസിസ്റ്റന്റ് എഞ്ചിനീയർ, തിരുവനന്തപുരം കോർപ്പറേഷൻ, ശ്രീ. കരികട രാജൻ എന്നിവരും പദ്ധതി ബാധിതരായ ഭൂഉടമസ്ഥരും പ്രദേശ വാസികളും പങ്കെടുത്തു.



ക്രമ നം.	അഭിപ്രായങ്ങൾ	വിശദീകരണം
1	<p>ശ്രീ. അനീൽകുമാർ</p> <p>അവതരിപ്പിച്ച റിപ്പോർട്ടിൽ ഞങ്ങളുടെ പ്രശ്നങ്ങളും നിർദ്ദേശങ്ങളും ഉൾപ്പെടുത്തിയിട്ടുണ്ട്. എത്രയും വേഗം പദ്ധതി നടപ്പാക്കണം. ന്യായമായ നഷ്ടപരിഹാരം നൽകണം. വിഴിഞ്ഞം പദ്ധതിയുടെ അനുബന്ധ റോഡ് എന്ന പരിഗണന നൽകി പാലത്തിന്റെ വീതി വർദ്ധിപ്പിക്കണം.</p>	<p>ശ്രീ. സജീവ് എസ്. അസിസ്റ്റന്റ് എക്സിക്യൂട്ടീവ് എഞ്ചിനീയർ, പി.ഡബ്ല്യു.ഡി. ബ്രിഡ്ജ്സ് സബ് ഡിവിഷൻ</p> <p>മധുപാലത്തിന്റെ രൂപകൽപ്പന സംസ്ഥാനത്ത് പൊതുവായി സ്വീകരിക്കുന്ന മാനദണ്ഡത്തിലാണ്. സർവ്വീസ് റോഡ് 11 മീറ്റർ ആണ്. അതുകൊണ്ട് 9 മീറ്റർ ഉള്ള അമ്പലത്തിന്റെ റോഡിലേക്ക് സുഗമമായി വാഹനങ്ങൾക്ക് പ്രവേശിക്കാൻ പറ്റും. യോഗത്തിൽ ആളുകൾ അവതരിപ്പിച്ച നിർദ്ദേശങ്ങൾ പൊതുമാറ്റമത് വകുപ്പ് നിരന്തര വിഭാഗത്തെ അറിയിക്കുന്നതാണ്.</p>
2	<p>ശ്രീ. ഷിബു, പ്രസിഡന്റ്, റെസിഡന്റ്സ് അസോസിയേഷൻ</p> <p>എന്തുകൊണ്ടാണ് റെസിഡന്റ്സ് അസോസിയേഷൻ നേതൃത്വത്തെ, പൊതു അഭിപ്രായ സ്വീകരണയോഗം അറിയിക്കാത്തത്. തങ്ങൾ അൻപത് വർഷത്തെ വികസനം മുൻകൂട്ടി കണ്ട്, ആയിരവല്ലി ക്ഷേത്രം വഴി തുടങ്ങുന്ന ജംഗ്ഷന്റെ വികസന രൂപരേഖ പൊതുമാറ്റമത് വകുപ്പിന് സമർപ്പിച്ചു. പക്ഷെ അത് പ്രായോഗികമല്ല എന്ന് പറഞ്ഞ് നിരസിച്ചു. ആ രൂപരേഖ വീണ്ടും പരിഗണിക്കണം.</p>	<p>ശ്രീ. രവീന്ദ്രൻ യു. ഡെപ്യൂട്ടി തഹസിൽദാർ, സ്പെഷ്യൽ തഹസിൽദാർ ഓഫീസ് എൽ. എ. (പി.ഡബ്ല്യു.ഡി, സതേൺ സർക്കിൾ), തിരുവനന്തപുരം</p>
3	<p>ശ്രീ.മനോജ് ആർ. ധീവരസഭ കരയോഗം പ്രസിഡന്റ്</p> <p>ജലസേചന വകുപ്പ് 9 മീറ്റർ വീതിയിൽ ആയിരവല്ലി ക്ഷേത്രം റോഡ് വികസിപ്പിക്കാൻ പദ്ധതി തയ്യാറാക്കി നടപ്പാക്കൽ ആരംഭിച്ചിട്ടുണ്ട്. അതുകൊണ്ട് തന്നെ പുതിയ മധുപാലം റോഡിന്റെ സർവ്വീസ് റോഡ് 9 മീറ്റർ എങ്കിലും വേണം.</p>	<p>2013 -ലെ ഭൂമി ഏറ്റെടുക്കൽ നിയമം അനുസരിച്ചാണ്, ഭൂമി ഏറ്റെടുക്കൽ നടപടികൾ ചിട്ടപ്പെടുത്തിയിരിക്കുന്നത്. സാമൂഹ്യപ്രത്യാഘാത നടപടികൾ പൂർത്തീകരിച്ച്, റിപ്പോർട്ട്, ജില്ലാ വിദഗ്ദ്ധ സമിതി അംഗീകരിച്ച് സർക്കാരിന് സമർപ്പിച്ച് കഴിയുമ്പോൾ റവന്യൂ വകുപ്പ്,</p>



4	<p>ശ്രീ. നാരായണൻ (ജിഷ്ണു) പത്ത് വർഷം മുൻപത്തെ പദ്ധതി രൂപരേഖയാണ് നടപ്പാക്കാൻ പോകുന്നത്. വിഴിഞ്ഞം തുറമുഖം വന്നതിന് ശേഷം, വലിയ വികസന സാധ്യത ഉള്ള വഴിയാണ് കരുമം - തിരുവല്ലം റോഡ്. ഇത് കണക്കാക്കി വേണം പദ്ധതി നടപ്പിലാക്കേണ്ടത്. പാലത്തിന്റെ വീതി വർദ്ധിപ്പിക്കാൻ സാധിക്കുമെങ്കിൽ ചെയ്യണം.</p>	<p>ഭൂമിയുടെ സർവ്വേ അടക്കമുള്ള നടപടികൾ പദ്ധതി ബാധിതർക്ക് കൃത്യമായ അറിയിപ്പ് നൽകി ആരംഭിക്കും. ഭൂമി വില നിശ്ചയിക്കാൻ കൃത്യമായ നടപടി (ക്രമം 2013 - ലെ നിയമത്തിൽ ഉണ്ട്. ആയത് പാലിക്കും.</p> <p>ശ്രീ. സി. ശിവൻകുട്ടി, കൗൺസിലർ, പുഞ്ചക്കരി വാർഡ്</p>
5	<p>ശ്രീ. ഷിബു (രാവി) എന്റെ വീടിന്റെ തൊട്ട് അടുത്തുകൂടിയാണ് പദ്ധതി പോകുന്നത്. വീട്ടിലേക്കുള്ള പ്രവേശന മാർഗ്ഗം തടസ്സപ്പെടരുത്.</p>	<p>ന്യായമായ നഷ്ടപരിഹാരം നൽകണം. പദ്ധതി നാടിന് വളരെ ആവശ്യമാണ്. എല്ലാവരും ഒറ്റക്കെട്ടായി പദ്ധതി നടപ്പാക്കാൻ മുൻകൈ എടുക്കണം.</p>
6	<p>ശ്രീ. നെല്ലിയോട് ഗിരീഷ്കുമാർ ഈ യോഗത്തിൽ രാഷ്ട്രീയ പാർട്ടി പ്രതിനിധികളെ വിളിക്കണമായിരുന്നു. ഒരു രാഷ്ട്രീയ പാർട്ടിയുടെ ആളുകൾ കൂടുതലായി യോഗത്തിൽ എത്തിയിട്ടുണ്ട്.</p>	<p>ശീമതി. ശ്രീദേവി എസ്. കെ. കൗൺസിലർ യോഗത്തിൽ പറഞ്ഞ അഭിപ്രായങ്ങൾ പരിഗണിക്കണം. വികസനത്തിന് രാഷ്ട്രീയം ഇല്ല. ഇപ്പോഴത്തെ മധുപാലം പാലത്തിന്റെ സമീപമുള്ള മുനിസിപ്പൽ റോഡ്, തോട്ടിലേക്ക് ഇടിഞ്ഞുകൊണ്ടിരിക്കുകയാണ്. അതിനും പരിഹാരം ഉണ്ടാവണം.</p>
7	<p>ശ്രീ. ഈശ്വരൻ നമ്പൂതിരി എങ്ങനെയാണ് നഷ്ടപരിഹാരം നിർണ്ണയിക്കുന്നത്.</p>	<p>ശ്രീ. കരിങ്കട രാജൻ മന്ത്രി ശിവൻകുട്ടി സാറിന്റെ ഓഫീസിൽ നിന്നും പദ്ധതി സമയബന്ധിതമായി തീർക്കുന്നതിന് ആവശ്യമായ ഇടപെടലുകൾ നടത്തുന്നുണ്ട് എല്ലാവരും ഒറ്റക്കെട്ടായി പദ്ധതി നടപ്പാക്കാൻ ആവശ്യമായ സഹകരണം നൽകണം.</p>



1.7. പദ്ധതി പ്രദേശത്ത് ഉണ്ടായേക്കാവുന്ന പൊതുവായ പ്രത്യാഘാതം

പദ്ധതിയുടെ പൊതുവായ പ്രത്യാഘാതം കരുമം- തിരുവല്ലം റോഡിലെ മധുപാലം പാലത്തിന്റെ സമീപത്തുള്ള അപകട വളവ് ഇല്ലാതാകുകയും, റോഡിൽ ഗതാഗതം സുഗമമാവുകയും ചെയ്യും എന്നതാണ്. ആയത് കൊണ്ട് തന്നെ ചെറുകര ശ്രീ ആയിരവില്ലി തമ്പുരാൻ ക്ഷേത്രത്തിലേക്കുള്ള പാത ആരംഭിക്കുന്ന ജംഗ്ഷൻ വലിയ തോതിൽ വികസിക്കുകയും, വാണിജ്യവൽക്കരിക്കപ്പെടുകയും ചെയ്യും. എന്നാൽ ഇപ്പോഴത്തെ മധുപാലം പാലത്തിലൂടെയുള്ള ഗതാഗതം പുതിയ പാലത്തിന്റെ നിർമ്മാണത്തിലൂടെ അവസാനിപ്പിക്കപ്പെട്ടാൽ പാലം കടന്ന് ഇടത് ഭാഗത്തേക്കുള്ള മുനിസിപ്പൽ റോഡിലൂടെ പോകേണ്ട വീടുകൾക്ക് ഉദ്ദേശം ഒരു അഞ്ഞൂറ് മീറ്റർ പുറകോട്ട് യാത്ര ചെയ്യേണ്ടി വരും. കൂടതെ പാലത്തിനോട് ചേർന്ന് ഇപ്പോഴുള്ള വ്യാപാര സ്ഥാപനങ്ങൾക്ക് വ്യാപാര നഷ്ടം ഉണ്ടാവുകയും ചെയ്യും. എന്നാൽ കൂടുതലായി ഉണ്ടാവുന്ന പാർക്കിംഗ് സൗകര്യം സുഗമമായ സഞ്ചാരം എന്നിവ മേൽപ്പറഞ്ഞ അസൗകര്യങ്ങളെ ലഘൂകരിക്കാൻ പര്യാപ്തമാണ്.

1.8. പദ്ധതി നേരിട്ടല്ലാതെ ബാധിക്കപ്പെടുന്ന കുടുംബങ്ങൾ

പദ്ധതി നേരിട്ടല്ലാതെ ബാധിക്കുന്ന മൂന്ന് ജനവിഭാഗങ്ങൾ ഉണ്ട്. ഒന്ന് ഇപ്പോഴത്തെ മധുപാലം റോഡിന്റെ ഇടതുവശത്തായി തിരുവല്ലം വില്ലേജിൽ കോർപ്പറേഷൻ റോഡ് ഉപയോഗപ്പെടുത്തുന്നവർ. അവർക്ക് പുതിയ പാലം വരുന്നതോടെ 500-1000 മീറ്റർ അധിക ദൂരം ഉണ്ടാകും. രണ്ട് ഇപ്പോഴത്തെ മധുപാലം റോഡിന് തൊട്ട് സമീപത്ത് വ്യാപാരം ചെയ്യുന്നവർ. റോഡ് പുതിയ പാലത്തിലൂടെ മാറ്റപ്പെടുമ്പോൾ വ്യാപാര നഷ്ടം ഉണ്ടാവാൻ സാധ്യത ഉണ്ട്. മൂന്ന് ചെറുകര ശ്രീ ആയിരവില്ലി ക്ഷേത്ര വഴി ഉപയോഗിക്കുന്നവർ. അവർക്ക് പ്രധാന പൊതുമാതൃക റോഡ് മുറിച്ചു കടന്ന് പോവേണ്ടി വരും. ഭാവിയിൽ സിഗ്നൽ പോലുള്ള സംവിധാനങ്ങൾ ഈ ജംഗ്ഷനിൽ ആവശ്യമായി വരും. എന്നാൽ തിരുവനന്തപുരത്തിന്റെ കിഴക്കൻ ഭാഗത്ത് നിന്നും തമിഴ്നാട്ടിലെ തെക്കാശിപോലുള്ള പ്രദേശത്ത് നിന്നും വരുന്നവർക്ക് തിരുവനന്തപുരം പട്ടണം മറികടക്കാതെ കോവളം വിഴിഞ്ഞം ഭാഗത്തേക്ക് എത്തപ്പെടാൻ കഴിയും. വളവ് നിവരുന്നതോടെ സുഗമമായി ദേശീയപാതയിലേക്ക് എത്താൻ കഴിയും.

1.9. പദ്ധതി ബാധിക്കുന്ന പൊതു ഉപയോഗ വസ്തുക്കളുടെയും പൊതു സ്വത്തിന്റെയും വിവരണം.

ചെറുകര ശ്രീ ആയിരവില്ലി തമ്പുരാൻ ക്ഷേത്രം കോർപ്പറേഷൻ റോഡ്

1.10. സാമൂഹിക പ്രത്യാഘാതം

വാടകയ്ക്ക് സ്ഥലം എടുത്ത് നടത്തുന്ന ഒരു വാഹന സർവ്വീസ് സെന്റർ, പതിമൂന്ന് ഭൂമി മണ്ണറുടെ ഭൂമി, ഏതാനും അതിർത്തി മതിലുകൾ എന്നിവയാണ് പദ്ധതിക്ക് വേണ്ടി നഷ്ടപ്പെടുന്ന വസ്തുക്കൾ. അഞ്ച് ഭൂമിമണ്ണറുടെ ഭൂമിയുടെ തൊണ്ണൂറ് ശതമാനവും നഷ്ടപ്പെടുന്നു. ശേഷിക്കുന്ന തുണ്ടു ഭൂമി ഉപയോഗ ശൂന്യമാണ്. ചെറുകര ശ്രീ ആയിരവില്ലി തമ്പുരാൻ ക്ഷേത്രത്തിലേക്കുള്ള പാത ആരംഭിക്കുന്ന ജംഗ്ഷനിൽ നിന്നാണ് പദ്ധതി



ആരംഭിക്കുന്നത്. എന്നാൽ മേൽപ്പറഞ്ഞ പാത ഉദ്ദേശം ഇരുനൂറ്റോളം ആളുകൾ തങ്ങളുടെ വീടുകളിലേക്ക് എത്തപ്പെടുന്ന റോഡു കൂടിയാണ്. പദ്ധതി ഈ പാതയെ മുറിച്ച് കടന്ന് പോവുന്നത്. അതുകൊണ്ടുതന്നെ ടീ പാതയിൽ സുഗമമായ ഗതാഗതത്തിന് തടസ്സം ഉണ്ടാവാത്ത വിധം വേണം പദ്ധതി നടപ്പാക്കേണ്ടത്. ഭൂമി നഷ്ടപ്പെടുന്ന പദ്ധതി ബാധിതരിൽ മൂന്ന് പേർ ഒഴിച്ച് ആരും പദ്ധതി പ്രദേശത്ത് താമസിക്കുന്നില്ല. തങ്ങൾക്ക് ഭവന നിർമ്മാണത്തിനോ, നിക്ഷേപം എന്ന നിലയിലോ വാങ്ങിയിരിക്കുന്ന ഭൂമി പദ്ധതിക്ക് നൽകപ്പെടുമ്പോൾ ന്യായമായ നഷ്ടപരിഹാരം ലഭ്യമാകണം എന്ന് പദ്ധതി ബാധിതർ ആവശ്യപ്പെടുന്നു. ഏതാനും പാഴ്ശ്ചരങ്ങൾ ഒഴിച്ചാൽ വാണിജ്യ മരങ്ങൾ ഒന്നും തന്നെ പദ്ധതി ഭൂമിയിൽ ഇല്ല എന്ന് പറയാം.

എന്നാൽ ഏതാനും ആളുകളുടെ ഭൂമിയിലേയ്ക്കുള്ള പ്രവേശന റോഡ് പദ്ധതി മുറിച്ച് കടന്നു പോവുന്നുണ്ട്. മേൽപ്പറഞ്ഞ ഭൂമികളിലേക്ക് സുഗമമായി എത്തുന്നതിനുള്ള സൗകര്യം ഉണ്ടാവേണ്ടതുണ്ട്. പദ്ധതി തിരുവല്ല വില്ലേജിൽ ചെന്ന് ചേരുന്ന സ്ഥലത്തിന്റെ പടിഞ്ഞാറ് ഭാഗത്ത് ഉയർന്ന സ്ഥലങ്ങളിലായി താമസഭവനങ്ങൾ ഉണ്ട്. പദ്ധതിക്ക് വേണ്ടി ഭൂമി ഏറ്റെടുക്കൽ ഉണ്ടാവുമ്പോഴും പദ്ധതി നടപ്പിലാക്കുമ്പോഴും ഈ ഭവനങ്ങൾക്ക് സുരക്ഷിതത്വം ഉണ്ടാവാതിരിക്കാൻ ശ്രദ്ധിക്കേണ്ടതുണ്ട്.

1.11. പ്രത്യേക ലഘൂകരണ നടപടികൾ

ക്രമ നം.	ഉണ്ടാകാവുന്ന നഷ്ടം	സമീപനം	സാധ്യമായ ലഘൂകരണ നടപടികൾ
1.	ഭൂമിയുടെ നഷ്ടം	നഷ്ടപരിഹാരം	നഷ്ട പരിഹാരം നൽകുക
2.	ഭൂമിയുടെ ഭാഗിക നഷ്ടം	നഷ്ടപരിഹാരം	നഷ്ട പരിഹാരം നൽകുക
3.	വാണിജ്യ കെട്ടിടങ്ങളുടെ ഭാഗിക നഷ്ടം	നഷ്ടപരിഹാരം പുനസ്ഥാപനം	നഷ്ട പരിഹാരം നൽകുക ഓരോ പദ്ധതി ബാധിതരെയും പ്രത്യേകമായി പരിഗണിക്കുക. കെട്ടിട നിർമ്മാണ നിയമങ്ങളിൽ ആവശ്യമെങ്കിൽ ഇളവ് നൽകുക.
4.	ചമയങ്ങളുടെ നഷ്ടം	നഷ്ട പരിഹാരം	നഷ്ട പരിഹാരം നൽകുക
5.	ചമയങ്ങളുടെ ഭാഗിക നഷ്ടം	നഷ്ട പരിഹാരം	നഷ്ട പരിഹാരം നൽകുക
6.	ജീവിതോപാധികളുടെ നഷ്ടം	നഷ്ട പരിഹാരം	നഷ്ട പരിഹാരം നൽകുകയും പുനരധിവാസ പുനർവാസ രൂപരേഖ തയ്യാറാക്കുകയും ചെയ്യുക
7.	വീടുകളിലേക്കും ഭൂമിയിലേക്കുള്ള പ്രവേശന മാർഗ്ഗങ്ങളുടെ നഷ്ടം	നിയന്ത്രണം/ പുനർനിർമ്മാണം	ഓരോ പ്രവേശനമാർഗ്ഗങ്ങളെക്കുറിച്ചും പഠനം നടത്തി പുനരധിവാസ- പുനർവാസ രൂപരേഖയിൽ



			ഉൾപ്പെടുത്തുക.
8.	ഇടറോഡിലേക്കുള്ള പ്രവേശനമാർഗ്ഗങ്ങളുടെ നഷ്ടം	നിയന്ത്രണം	ഓരോ പ്രവേശനമാർഗ്ഗങ്ങളെക്കുറിച്ചും പഠനം നടത്തി പുനരധിവാസ-പുനർവാസ രൂപരേഖയിൽ ഉൾപ്പെടുത്തുക.
9.	റോഡ് ഭവനവുമായി വളരെ ചേർന്ന് പോകുന്നു.	സുരക്ഷിതത്വം പുനർവാസം	ഭവനത്തിന്റെ സുരക്ഷ ഉറപ്പാക്കുന്നതിനായി ഉള്ള നടപടികൾ സ്വീകരിക്കുക. നഷ്ട പരിഹാരം നൽകുക
10	ഉപയോഗശൂന്യമായ തുണുഭൂമികളുടെ രൂപപ്പെടൽ	നിയന്ത്രണം	ഉപയോഗശൂന്യമായ തുണുഭൂമികൾ നഷ്ടപരിഹാരം നൽകി ഏറ്റെടുക്കുക.
11	മരങ്ങളുടെ നഷ്ടം	നഷ്ട പരിഹാരവും നിയന്ത്രണവും	മതിയായ നഷ്ട പരിഹാരം നൽകുകയും നഷ്ടപ്പെടുന്നതിന് തുല്യ എണ്ണം മരങ്ങൾ സർക്കാർ ഭൂമിയിലോ, സ്വകാര്യ ഭൂമിയിലോ നടപ്പു വളർത്താൻ നടപടി സ്വീകരിക്കുക.
12	പദ്ധതി ബാധിതരെ ഭൂമി ഏറ്റെടുക്കൽ നടപടിക്രമങ്ങളിൽ ഉൾപ്പെടുത്തുക.	നിയന്ത്രണം	നടപടി ക്രമങ്ങളിൽ പദ്ധതി ബാധിതരുടെ പങ്കാളിത്തം ഉറപ്പു വരുത്തുക.
13	പരാതി പരിഹാരം	നിയന്ത്രണം	പ്രവർത്തന നിരതമായ പരാതി പരിഹാര കമ്മിറ്റി ജില്ലാ തലത്തിലും പഞ്ചായത്ത് തലത്തിലും പ്രവർത്തിക്കുക.

1.12. പ്രത്യാഘാത ലഘൂകരണ മാർഗ്ഗം- വിശദാംശങ്ങൾ

ക്രമ നം.	ഉണ്ടാകാവുന്ന നഷ്ടം	പോസിറ്റീവ്/നെഗറ്റീവ്	സാധ്യതാ നിലവാരം	പ്രത്യാഘാത തീവ്രത	പ്രത്യാഘാതം - ലഘൂകരണത്തിന് മുമ്പ്	പ്രത്യാഘാതം - ലഘൂകരണത്തിന് ശേഷം	സാധ്യമായ ലഘൂകരണ നടപടികൾ
1	ഭൂമിയുടെ നഷ്ടം	നെഗറ്റീവ്	സാധ്യമാണ്	മധ്യമം	മധ്യമം	കുറഞ്ഞ	നഷ്ട പരിഹാരം നൽകുക



2.	ഭൂമിയുടെ ഭൗതിക നഷ്ടം	നെഗറ്റീവ്	സാധ്യമാണ്	മധ്യമം	മധ്യമം	കുറഞ്ഞ	നഷ്ട പരിഹാരം നൽകുക
3.	വാണിജ്യ കെട്ടിടങ്ങളുടെ ഭൗതിക നഷ്ടം	നെഗറ്റീവ്	സാധ്യമാണ്	മധ്യമം	വളരെ ഉയർന്ന	കുറഞ്ഞ	നഷ്ട പരിഹാരം നൽകുക ഓരോ പദ്ധതി ബാധിതരെയും പ്രത്യേകമായി പരിഗണിക്കുക. കെട്ടിട നിർമ്മാണ നിയമങ്ങളിൽ ആവശ്യമെങ്കിൽ ഇളവ് നൽകുക.
4.	ചുമയങ്ങളുടെ നഷ്ടം	നെഗറ്റീവ്	സാധ്യമാണ്	കുറഞ്ഞ	കുറഞ്ഞത്	കുറഞ്ഞ	നഷ്ട പരിഹാരം നൽകുക
5.	ചുമയങ്ങളുടെ ഭൗതിക നഷ്ടം	നെഗറ്റീവ്	സാധ്യമാണ്	കുറഞ്ഞ	കുറഞ്ഞത്	കുറഞ്ഞ	നഷ്ട പരിഹാരം നൽകുക
6.	ജീവിതോപാധികളുടെ നഷ്ടം	നെഗറ്റീവ്	സാധ്യമാണ്	മധ്യമം	കുറഞ്ഞ	കുറഞ്ഞ	നഷ്ട പരിഹാരം നൽകുകയും പുനരധിവാസ പുനർവാസ രൂപരേഖ തയ്യാറാക്കുകയും ചെയ്യുക
7.	വീടുകളിലേക്കും ഭൂമിയിലേക്കുള്ള പ്രവേശന മാർഗ്ഗങ്ങളുടെ നഷ്ടം	നെഗറ്റീവ്	സാധ്യമാണ്	വളരെ ഉയർന്ന	മധ്യമം	കുറഞ്ഞ	ഓരോ പ്രവേശന മാർഗ്ഗങ്ങളെക്കുറിച്ചും പഠനം നടത്തി പുനരധിവാസ- പുനർവാസ രൂപരേഖയിൽ ഉൾപ്പെടുത്തുക.
8.	ഇടറോഡിലേക്കുള്ള പ്രവേശന മാർഗ്ഗങ്ങളുടെ നഷ്ടം	നെഗറ്റീവ്	സാധ്യമാണ്	വളരെ ഉയർന്ന	മധ്യമം	കുറഞ്ഞ	ഓരോ പ്രവേശന മാർഗ്ഗങ്ങളെക്കുറിച്ചും പഠനം നടത്തി പുനരധി



	ജൂടെ നഷ്ടം						വാസ- പുനർവാസ രൂപരേഖയിൽ ഉൾപ്പെടുത്തുക.
9.	റോഡ് ഭവനവുമായി വളരെ ചേർന്ന് പോകുന്നു.	നെഗറ്റീവ്	സാധ്യമാണ്	കുറഞ്ഞ	ലഘുവായ	കുറഞ്ഞ	ഭവനത്തിന്റെ സുരക്ഷ ഉറപ്പാക്കത്തക്ക വിധം ഉള്ള നടപടികൾ സ്വീകരിക്കുക. നഷ്ട പരിഹാരം നൽകുക
10.	ഉപയോഗശൂന്യമായ തുണ്ടുഭൂമികളുടെ രൂപപ്പെടൽ	നെഗറ്റീവ്	സാധ്യമാണ്	മധ്യമം	മധ്യമം	കുറഞ്ഞ	ഉപയോഗശൂന്യമായ തുണ്ടുഭൂമികൾ നഷ്ടപരിഹാരം നൽകി ഏറ്റെടുക്കുക.
11	മരങ്ങളുടെ നഷ്ടം	നെഗറ്റീവ്	സാധ്യമാണ്	കുറഞ്ഞ	ലഘുവായ	കുറഞ്ഞ	മതിയായ നഷ്ടപരിഹാരം നൽകുകയും നഷ്ടപ്പെടുത്തിയ തുല്യ എണ്ണം മരങ്ങൾ സർക്കാർ ഭൂമിയിലോ, സ്വകാര്യ ഭൂമിയിലോ നടപ്പു വളർത്താൻ നടപടി സ്വീകരിക്കുക.
12	പദ്ധതി ബാധിതരെ ഭൂമി ഏറ്റെടുക്കൽ നടപടിക്രമങ്ങളിൽ ഉൾപ്പെടുത്തുക.	പോസിറ്റീവ്	സാധ്യമാണ്	കുറഞ്ഞ	ലഘുവായ	മധ്യമം	നടപടി ക്രമങ്ങളിൽ പദ്ധതി ബാധിതരുടെ പങ്കാളിത്തം ഉറപ്പു വരുത്തുക.
13	പരാതി പരിഹാരം	നെഗറ്റീവ്	സാധ്യമാണ്	വളരെ ഉയർന്ന	മധ്യമം	മധ്യമം	പ്രവർത്തന നിരതമായ പരാതി പരിഹാര കമ്മിറ്റി ജില്ലാ തലത്തിലും പഞ്ചായത്ത് തലത്തിലും പ്രവർത്തിക്കുക.



1.13. സാമൂഹ്യ പ്രത്യാഘാത പരിഹാര നിർവ്വഹണ പദ്ധതിയുടെ സ്ഥാപന ഘടനാ സംവിധാനം

സാമൂഹ്യ പ്രത്യാഘാത പരിഹാര ഉത്തര വാദിത്തം	നിർവ്വഹിക്കുന്ന പ്രധാന വ്യക്തികൾ
ജില്ലാ കളക്ടർ	നഷ്ട പരിഹാര നിർണ്ണയവും പരാതി പരിഹാരവും
ഡെപ്യൂട്ടി കളക്ടർ (ഭൂമി ഏറ്റെടുക്കൽ)	ഭൂമി ഏറ്റെടുക്കൽ, നഷ്ട പരിഹാര നിർണ്ണയം
സ്പെഷ്യൽ തഹസീൽദാർ	ഭൂമി ഏറ്റെടുക്കൽ, നഷ്ട പരിഹാര നിർണ്ണയം
പൊതുമരാമത്ത് പാലങ്ങൾ വിഭാഗം	നടപ്പാക്കൽ എജൻസി
ജില്ലാ ഫോറസ്റ്റ് ഓഫീസർ	മരങ്ങളുടെ നഷ്ടപരിഹാരം നിർണ്ണയിക്കൽ
റീക്വസിഷൻ അധികാരികൾ	പുനരധിവാസവും പുനസ്ഥാപനവും

1.14- സാമൂഹിക പ്രത്യാഘാത കാര്യ നിർവ്വഹണ പദ്ധതി- പ്രധാനപ്പെട്ട മേൽനോട്ട വിലയിരുത്തൽ സൂചകങ്ങൾ

- നഷ്ടപരിഹാരം കണക്കാക്കുവാൻ ഉപയോഗിച്ച മാനദണ്ഡങ്ങൾ.
- പരാതി പരിഹാര സമിതിയുടെ രൂപീകരണം.
- പുനരധിവാസത്തിനും പുനസ്ഥാപനത്തിനും വേണ്ടി വരുന്ന സമയം.
- നഷ്ടപരിഹാര വിനിയോഗം
- പരാതി പരിഹാര സമിതി നടത്തിയ യോഗങ്ങൾ, തീരുമാനങ്ങൾ
- കോടതി കേസുകളുടെ എണ്ണം

1.15 സാമൂഹിക പ്രത്യാഘാത വിലയിരുത്തൽ

താമസ ഭവനങ്ങൾ നഷ്ടപ്പെടുത്തില്ല എന്നതിനാലും, നഷ്ടപ്പെടുന്ന വാണിജ്യ സംരംഭം, വാടകക്കാരനാൽ നടത്തപ്പെടുന്നത് ആണ് എന്നതുകൊണ്ടും പദ്ധതിയുടെ നേരിട്ടുള്ള പ്രത്യാഘാതം ലഘൂതരം എന്ന് കണക്കാക്കാവുന്നതാണ്. എന്നാൽ ഭൂമി നഷ്ടപ്പെടുന്ന 13 പദ്ധതി ബാധിതരിൽ അഞ്ച് പേരുടെ ഭൂമി 70%ത്തിന് മുകളിൽ നഷ്ടപ്പെടുന്നതുകൊണ്ട് പൂർണ്ണമായ ഭൂമി നഷ്ടം എന്ന് കണക്കാക്കാവുന്നതാണ്. വീട് വയ്ക്കുന്നതിനും, നിക്ഷേപം എന്ന നിലയിലും, വാങ്ങിയ പ്രസ്തുത ഭൂമിയുടെ നഷ്ടം, പദ്ധതി ബാധിതരുടെ ഇപ്പോഴത്തെ ജീവിതത്തെ നേരിട്ട് ബാധിക്കില്ല എങ്കിലും അവരുടെ സാമ്പത്തിക സുസ്ഥിരതയ്ക്ക് ആഘാതം ഏൽപ്പിക്കുന്ന ഘടകമാണ്. അതുകൊണ്ട് തന്നെ ഉപയോഗ ശൂന്യമാകുന്ന ഭൂമിയും ഏറ്റെടുത്ത്, നഷ്ടപരിഹാരം നൽകണം എന്ന് ഈ പദ്ധതി ബാധിതർ ആവശ്യപ്പെടുന്നത്. അതായത് പദ്ധതിയുടെ സാമൂഹ്യ - സാമ്പത്തിക നേട്ടങ്ങൾ ലഭ്യമാകാത്ത, പദ്ധതി ഭൂമിയിൽ നിന്നും കുടിവയാഴിപ്പിക്കപ്പെടുന്ന ഈ പദ്ധതി



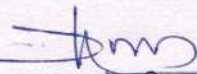
ബാധിതരെ ഏറ്റവും കൂടുതൽ പ്രത്യാഘാത ബാധിതരായി കണക്കാക്കാവുന്നതാണ്. ഇവ രിൽത്തന്നെ ഭൂമി, വാഹന വൃത്തിയാക്കൽ കേന്ദ്രം നടത്തുന്നതിന് വാടകയ്ക്ക് നൽകി വരുമാനം കണ്ടെത്തുന്ന ഭൂഉടമസ്ഥന്റെ വരുമാന നഷ്ടവും പ്രത്യേകം കണക്കാക്കേണ്ടതാണ്. ശേഷിക്കുന്നവർക്ക് പദ്ധതിയുടെ പ്രയോജനം ലഭ്യമാവുന്നു എങ്കിലും താമസഭവനത്തോട് ചേർന്ന് പദ്ധതി കടന്നു പോവുന്ന പദ്ധതി ബാധിതന്റെയും, തങ്ങളുടെ ഭൂമിയിലേയ്ക്കുള്ള പ്രവേശന പാത പദ്ധതി മുറിച്ച് കടന്ന് പോവുന്നതുമൂലം പ്രവേശന മാർഗ്ഗം തടസ്സപ്പെടാൻ സാധ്യതയുള്ള ഭൂഉടമസ്ഥനെയും അടുത്ത തലത്തിലുള്ള പ്രത്യാഘാതം നേരിടുന്നവരായി കണക്കാക്കാവുന്നതാണ്.

ന്യായമായ നഷ്ടപരിഹാരം, പുനരധിവാസ സഹായം എന്നിവ കൂടിയൊഴിപ്പിക്കൽ നേരിടുന്ന പദ്ധതി ബാധിതരുടെ പ്രത്യാഘാത ലഘൂകരണ സാധ്യതയാണെങ്കിൽ ശേഷിക്കുന്നവർക്ക്, തങ്ങളുടെ ഭൂമിയിലേയ്ക്കുള്ള പ്രവേശന സൗകര്യങ്ങളുടെ പുനസ്ഥാപനം, സംരക്ഷണം, കെട്ടിട നിർമ്മാണത്തിന് പൊതുമാറ്റമത് റോഡിന്റെ വശങ്ങളിലുള്ള നിയന്ത്രണങ്ങളിൽ ഇളവ് എന്നിവ, പ്രത്യാഘാത ലഘൂകരണത്തിന് അത്യാവശ്യമാണ്.

പദ്ധതി ഭൂമിയിൽ വാഹനങ്ങളുടെ വൃത്തിയാക്കൽ വർക്ക്ഷോപ്പ് നടത്തുന്ന ഭൂഉടമസ്ഥൻ അല്ലാത്ത പദ്ധതി ബാധിതന് തന്റെ വ്യാപാര സ്ഥാപനം മാറ്റി സ്ഥാപിക്കുന്നതിനും വ്യാപാര നഷ്ടം നികത്തുന്നതിനും ആവശ്യമായ പ്രത്യാഘാത ലഘൂകരണ നടപടികൾ ആവശ്യമാണ്.

രണ്ടായിരത്തി ഇരുപത് മുതൽ ചർച്ച ചെയ്തുകൊണ്ടിരിക്കുന്ന പദ്ധതി മൂലം, പദ്ധതി പ്രദേശത്ത് ഭൂമിയുടെ കൈമാറ്റം പൂർണ്ണമായും നിലച്ച അവസ്ഥയാണ്. തങ്ങളുടെ വ്യക്തിപരമായ ആവശ്യങ്ങൾക്ക് പോലും പദ്ധതി ഭൂമി കൈമാറ്റം ചെയ്യാൻ സാധ്യമല്ലാത്ത വിധം പദ്ധതി പ്രദേശത്തെ ഭൂമി കൈമാറ്റങ്ങൾ തടസ്സപ്പെട്ടിരിക്കുകയാണ്. പദ്ധതിയുടെ സമയബന്ധിത നടപ്പാക്കൽ മാത്രമാണ് ഇതിനുള്ള പ്രത്യാഘാത ലഘൂകരണ നടപടി. കൂടാതെ ചെറുകര ആയിരവല്ലി തമ്പുരാൻ ക്ഷേത്രത്തിലേക്കുള്ള പാതയെ പദ്ധതി ഖണ്ഡിക്കുന്നുണ്ട്. പ്രസ്തുത പാത അനേകം ഭവനങ്ങളിലേക്കും ക്ഷേത്രങ്ങളിലേക്കും ഉള്ള പാത കൂടിയാണ്. അതുകൊണ്ട് തന്നെ പാതയിലെ ഗതാഗതം സുഗമമായി പോകുവാൻ തക്കവണ്ണം ഉള്ള നടപടികൾ ആവശ്യമാണ്.

മേൽപ്പറഞ്ഞ കാര്യങ്ങൾ സൂചിപ്പിക്കുന്നത് 2013 ലെ ഭൂമി ഏറ്റെടുക്കൽ നിയമം, തുടർന്ന് സംസ്ഥാന സർക്കാർ രൂപപ്പെടുത്തിയ ചട്ടങ്ങൾ എന്നിവയുടെ അടിസ്ഥാനത്തിൽ പദ്ധതി നടത്തിപ്പിന് ആവശ്യമായ ഭൂമി ഏറ്റെടുക്കൽ നടപടികളിലൂടെ ഗവൺമെന്റിന് മുന്നോട്ട് പോകാവുന്നതാണ്, എന്നാണ്.


സാജു. വി.ഇട്ടി

ചെയർമാൻ
സാമൂഹ്യ പ്രത്യാഘാത യൂണിറ്റ്
കേരള വോളന്ററി ഹെൽത്ത് സർവ്വീസസ്



അനുബന്ധരേഖകൾ

1. പദ്ധതി ബാധിതരുടെ പേരു വിവരങ്ങൾ
2. ഫോട്ടോഗ്രാഫ്
3. പത്രാഭിമുഖം- ഫോ.നം.5- നോട്ടീഫിക്കേഷൻ
4. നോട്ടീസ്
5. പബ്ലിക് ഹിയറിംഗ്- ഹാജർ
6. ഗസറ്റ് നോട്ടീഫിക്കേഷൻ



കരുമം - തിരുവല്ലം റോഡിലെ മധുപാലം റോഡ് വികസനം
നേമം, തിരുവല്ലം വില്ലേജുകൾ, തിരുവനന്തപുരം താലൂക്ക്,
തിരുവനന്തപുരം ജില്ല
(20.57 ആർ)

ഭൂമിയിലോ, ചമയങ്ങളിലോ ഉടമസ്ഥാവകാശമുള്ള പദ്ധതി ബാധിതൻ

തിരുവല്ലം വില്ലേജ്

ക്രമ നം.	സർവ്വേ /നമ്പർ	പേരും മേൽവിലാസവും	ഫോൺ നമ്പർ	ബാധിക്കപ്പെടുന്ന വസ്തുവിന്റെ വിവരണം
1	98/1	രാഖി ആർ.എസ്. c/o. രവീന്ദ്രൻ മേലെ നെല്ലിയോട്, തിരുവല്ലം പി.ഒ. തിരുവനന്തപുരം - 3	9846003724 (രാജ്കുമാർ) 9383427912 (ശ്യാമള)	സ്ഥലം
2	98/3	ജനുകൃഷ്ണ എസ്.എസ്. കൃഷ്ണാഭവൻ, കെ.ആർ.എ, ഡി - 5 കരിമം പി.ഒ. തിരുവനന്തപുരം - 2	8304855705	സ്ഥലം
3	98	രാജേഷ് ശ്രീലക്ഷ്മി നിവാസ് നെല്ലിയോട്, തിരുവല്ലം പി.ഒ. തിരുവനന്തപുരം - 695 027	9495871719	സ്ഥലം കോൺക്രീറ്റ് വഴി
4	98	രഘുനാഥൻ ശ്രീലക്ഷ്മി നിവാസ് നെല്ലിയോട്, തിരുവല്ലം പി.ഒ. തിരുവനന്തപുരം - 695 027	9495871719	സ്ഥലം

നേമം വില്ലേജ്

ക്രമ നം.	സർവ്വേ /നമ്പർ	പേരും മേൽവിലാസവും	ഫോൺ നമ്പർ	ബാധിക്കപ്പെടുന്ന വസ്തുവിന്റെ വിവരണം
5	255/4	അരവിന്ദ് സുബ്രഹ്മണി റ്റി.സി. 36/1087, വൈരം, ഇഞ്ചക്കൽ ജംഗ്ഷൻ പെരുന്താണി, വള്ളക്കടവ്, തിരുവനന്തപുരം - 695 008	9995209696	സ്ഥലം



6	255/1	അനിൽകുമാർ റ്റി.സി. 22/616 നെയ്പള്ളിവിളാകം അയിരാനിമുട്ടം (ഹോമിയോ ആശുപത്രിക്ക് സമീപം) മണക്കാട് പി.ഒ. പിൻ.-695 009		സ്ഥലം
7	255/4	ജിഷ്ണു എം. ഭട്ടതിരി C/O. നാരയണൻ ഭട്ടതിരി പുഴയോരം, റ്റി. സി. 55/ 2837/1 റ്റി.എം. നഗർ - 8 തളിയിൽ, കരമന പി.ഒ., തിരുവനന്തപുരം -695 002	7025747473 8891111454	സ്ഥലം
8	255/2	അനിൽകുമാർ അനന്തു നിവാസ് കരിമം പി.ഒ. തിരുവനന്തപുരം - 2	9495871544	സർവ്വീസ് സെന്റർ (വാടക)
9	255/4	ഗോപിനാഥൻ നായർ ഗോദിർ നിലയം റ്റി.സി. 43/460 മണക്കാട് പി.ഒ. എൻ.ജി.ആർ.എ. , ആരിയൻകുഴി റോഡ്, കമലേശ്വരം 695 509	9446249966	സ്ഥലം
10	255/2-2 255/2-2 -2	സജുഭോൻ ആർ. കല്പകവാടി, മധുപാലം, കരിമം പി.ഒ. തിരുവനന്തപുരം - 695 002	8547696504	സ്ഥലം
11	255/4-10	പ്രവീൺ സിനോൺ, കെ.ആർ.എ. 170 - എ. കൊഞ്ചിറവിള, മണക്കാട് പി.ഒ. തിരുവനന്തപുരം - 9	9895780135 9496063089	സ്ഥലം
12	255/4	സാവിത്രി ദേവി സി.വി. C/O. ഇശ്വരൻ നമ്പൂതിരി കോരമംഗലം. എ.ആർ.എ. - 116 ആലുകാൽ, മണക്കാട് പി.ഒ. തിരുവനന്തപുരം - 9	9446147119	സ്ഥലം
13	255/4-5	അയ്യപ്പൻ എസ്. റ്റി.സി. 38/2735 വഴുവിളകത്ത് വീട്, പഴയശാലൈ, ചാല, തിരുവനന്തപുരം	9846153030	സ്ഥലം



മധുപാലം റോഡ് വികസനം
നേമം, തിരുവല്ലം വില്ലേജുകൾ, തിരുവനന്തപുരം താലൂക്ക്,
തിരുവനന്തപുരം ജില്ല
ഭൂഉടമസ്ഥരല്ലാത്ത പദ്ധതി ബാധിതർ

ക്രമ നം.	പേരും മേൽവിലാസവും	ഫോൺ നമ്പർ	ബാധിക്കപ്പെടുന്ന വസ്തുവിന്റെ വിവരണം
1	രോഹിത്	7356878932	സർപ്പീസ് സെന്റർ (വാടക)



PHOTOGRAPHS



PUBLIC HEARING



ജനയുഗം 2024 ജൂലൈ 19 വെള്ളി

പട്ടിക 5, ഷീറ്റ് 14 (I) വിവരണം തീയതി: 10/07/2024

പുറം പട്ടികയിൽ വിവരിക്കുന്ന തിരുവനന്തപുരം ജില്ലയിൽ തിരുവനന്തപുരം താലൂക്കിൽ തന്നെ, തിരുവല്ല വില്ലേജ് പരിധിയിൽ ഉൾപ്പെട്ട സ്ഥലങ്ങളുടെ വിവരങ്ങൾ താഴെ പറയുന്ന വിധത്തിൽ നൽകുന്നു. കെ.എ.എ. - മി.എ.എ. സോഷ്യൽ വെൽഫെയർ സെക്ഷൻ, തിരുവനന്തപുരം.

ക്രമ നം.	സ്ഥല നാമം	വിവരണം	വി.ആർ.	പേര്
1	<p>തൊ.വില്ലേജ് 255 പാർട്ട് 1 പാർട്ട് 255/4, 255/1, 255/2, 255/4-10</p> <p>തിരുവല്ല വില്ലേജ് 3 പാർട്ട്, 96 പാർട്ട്, 98/1, 98/2, 98</p> <p>ആകെ വിസ്തീർണ്ണം</p>	<p>പുറം പട്ടികയിൽ</p>	20.57	<p>അമൽ സുബ്രഹ്മണ്യ അനിയന്തര ട്രസ്റ്റ് ഫോർ ഇൻ്റെർ കോ. നാമമാത്രം ഇൻ്റെർ അനിയന്തര ട്രസ്റ്റ് ഫോർ സുബ്രഹ്മണ്യ അ.പി.പി. സോഷ്യൽ വെൽഫെയർ സെക്ഷൻ, തിരുവനന്തപുരം.</p>
			20.57	<p>മുഖ്യ ട്രസ്റ്റ് ക്ലർ, സോഷ്യൽ വെൽഫെയർ സെക്ഷൻ, തിരുവനന്തപുരം.</p>

സാമൂഹിക പ്രയോജന പണി

ജനയുഗം 2024 ജൂലൈ 25 വ്യാഴം

പൊതു അഭിപ്രായ സിറിക്കരണ യോഗം മാറ്റി

തിരുവനന്തപുരം ജില്ലയിൽ തിരുവനന്തപുരം താലൂക്കിൽ, നേമം, തിരുവല്ല വില്ലേജുകളിലെ കരുമം - തിരുവല്ലം റോഡിലെ മധുപാലം റോഡ് വികസനമായി ബന്ധപ്പെട്ട സാമൂഹിക പ്രയോജന പണിക്ക് ഭാഗമായി നടത്താൻ നിശ്ചയിച്ചിരുന്ന പൊതു അഭിപ്രായ സിറിക്കരണ യോഗം മാറ്റി. നാളെ നെല്ലിയോട് ദേവീക്ഷേത്രം ഓഡിറ്റോറിയത്തിൽ വെച്ച് നടത്താനിരുന്ന യോഗമാണ് 30ലേക്ക് മാറ്റിയത്.



സ്വീകർത്താവ്,

നോട്ടീസ് / അറിയിപ്പ്

തിരുവനന്തപുരം ജില്ലയിൽ തിരുവനന്തപുരം താലൂക്കിൽ, നേമം, തിരുവല്ലം വില്ലേജുകളിൽ ഉൾപ്പെടുന്ന ഭൂമി ഒരു പൊതു ആവശ്യത്തിലേക്കായി അതായത് കരുമം - തിരുവല്ലം റോഡിലെ മധുപാലം റോഡ് വികസനത്തിന് വേണ്ടി ആവശ്യമുണ്ടെന്നോ, ആവശ്യമുണ്ടായേക്കാമെന്നോ കേരള സർക്കാരിന് ബോധ്യപ്പെട്ടതിനാലും, ഭൂമി ഏറ്റെടുക്കലിൽ ന്യായമായ നഷ്ട പരിഹാരത്തിനും സുതാര്യതയ്ക്കും പുനരധിവാസത്തിനും, പുനസ്ഥാപനത്തിനുമുള്ള അവകാശ നിയമം 2013 ലെ (2013 ലെ 30-ാം കേന്ദ്ര ആക്ട്) 4-ാം വകുപ്പിന്റെ (1)-ാം ഉപവകുപ്പ് അനുസരിച്ച് കേരള ഗസറ്റ് തീയതി 2024 ജൂൺ 19, നം.1934, വിജ്ഞാപനം നമ്പർ -കെ. 5/560660/23, തീയതി, 2024 ജൂൺ 14, അറിയിപ്പ് പ്രകാരം ടി പ്രദേശത്ത് ഒരു സാമൂഹിക പ്രത്യാഘാത പഠന വിലയിരുത്തൽ നടത്താൻ തീരുമാനിച്ചിട്ടുള്ളതാണ്. ആയതിനാൽ ആക്ടിൽ പരാമർശിക്കും സാമൂഹിക പ്രത്യാഘാത പഠന റിപ്പോർട്ട് തയ്യാറാക്കുന്നതിന് ഏറ്റെടുക്കുന്ന ഭൂമിയിൽ ഉടമസ്ഥതയോ, അവകാശമോ, താൽപ്പര്യങ്ങളോ ഉള്ള താങ്കളോ, താങ്കൾ ചുമതലപ്പെടുത്തുന്ന ആളുകളോ നെല്ലിയോട് ദേവിക്ഷേത്രം ആഡിറ്റോറിയത്തിൽ വച്ച്, 2024-ാം മാണ്ട് ജൂലൈ മാസം 26-ാം തീയതി, രാവിലെ 11 മണിക്ക് നടക്കുന്ന പൊതു അഭിപ്രായ സ്വീകരണ യോഗത്തിൽ പങ്കെടുക്കണമെന്ന് ഇതിനാൽ അറിയിക്കുന്നു.

സ്ഥലം : കോട്ടയം
തീയതി : 10/07/2024

ചെയർമാൻ
സാമൂഹിക പ്രത്യാഘാത പഠന യൂണിറ്റ്



കരുമം - തിരുവല്ലം റോഡിലെ മധുപാലം റോഡ് നിർമ്മാണ പദ്ധതിയുടെ
പൊതു അഭിപ്രായ സ്വീകരണ യോഗം

തിരുവനന്തപുരം ജില്ലയിൽ തിരുവനന്തപുരം താലൂക്കിൽ, നേമം, തിരുവല്ലം വില്ലേജുകളിലെ, കരുമം - തിരുവല്ലം റോഡിലെ മധുപാലം റോഡ് വികസനവുമായി ബന്ധപ്പെട്ട സാമൂഹിക പ്രത്യാഘാത പഠനത്തിന്റെ ഭാഗമായി 2024 ജൂലൈ 26-ാം തീയതി, നെല്ലിയോട് ദേവിക്ഷേത്രം ആഡിറ്റോറിയത്തിൽ വച്ച് നടത്താൻ നിശ്ചയിച്ചിരുന്ന പൊതു അഭിപ്രായ സ്വീകരണ യോഗം, ചില സാങ്കേതികമായ കാരണങ്ങളാൽ നെല്ലിയോട് ദേവിക്ഷേത്രം ആഡിറ്റോറിയത്തിൽ വച്ച് 2024 ജൂലൈ മാസം 30-ാം തീയതിയിലേക്ക് മാറ്റിവെച്ചിരിക്കുന്നതായി അറിയിക്കുന്നു. ബുദ്ധിമുട്ട് നേരിട്ടതിൽ വേദിക്കുന്നു.

സ്ഥലം : നെല്ലിയോട് ദേവിക്ഷേത്രം ആഡിറ്റോറിയം
തീയതി : 30/07/2024 (ചൊവ്വ)
സമയം : രാവിലെ 11 മണി



വിശ്വസ്തതയോടെ

ചെയർമാൻ
സാമൂഹിക പ്രത്യാഘാത പഠന യൂണിറ്റ്

സാമൂഹിക പ്രത്യാഘാത പഠനം

കരുമം - തിരുവല്ലം റോഡിലെ മധുപാലം റോഡ് വികസനം

നേമം, തിരുവല്ലം വില്ലേജുകൾ, തിരുവനന്തപുരം താലൂക്ക്,





തിരുവനന്തപുരം ജില്ല

20.57 ആർ






പൊതു അഭിപ്രായ സ്വീകരണം

സ്ഥലം : നെല്ലിയോട് ദേവിക്ഷേത്രം ആഡിറ്റോറിയം

തീയതി : 30/07/2024, സമയം 11 എ. എം.

ക്രമ നം.	പേരും മേൽവിലാസവും	ഫോൺ നമ്പർ	സർവ്വേ നമ്പർ	ഒപ്പ്
1.	ഡി. ഹിമൻകൃഷ്ണി കൃഷ്ണപിള്ള പുഴക്കുന്നിവാർഡ്	994720 9459.		
2	രമേശ്.ജ ചെ. അധികൃതർ	82899477 85		
3	ബി.കെ.സി ബി.കെ.സി ദാഹിനാട്	9746803991		
4.	കെ.എ.എസ് പി.എ.	9539887925		





ക്രമ നം.	പേരും മേൽവിലാസവും	ഫോൺ നമ്പർ	സർവ്വേ നമ്പർ	ഒപ്പ്
5.	സജീവ്. എസ്. പിരമ്പി. എസ്. മെട്ടുവീക്കം PND. തൃപ്പൂപ്പൽ സബ്സിഡിഷൻ തിരുവനന്തപുരം.	9744528463		
6.	നീതിൻ. കെ. വി. താമി. അമ്മീലക്. PND. ത്രിപ്പൂപ്പൽ താമി. ട. തിരുവനന്തപുരം.	9529896969		
7.	തൃദേവി. ടി. കെ. Melamode ward Councillor.	7591969524		
8	മിനിജാലത്ത്. മാർത്തിയ തിരുവനന്തപുരം. P.O.	9495124036.		
9	തെളിയാട് വി. വി. ജി തിരുവനന്തപുരം താമി. ട. തിരുവനന്തപുരം	854788838.		








ക്രമ നം.	പേരും മേൽവിലാസവും	ഫോൺ നമ്പർ	സർവ്വേ നമ്പർ	ഒപ്പ്
11	Sajilekha. s Aleyapalli Vilakam Attukel Mana cad. P.O. T.V.M	8304030399 9061052588	255/4,9 അന്തർ, 23 സെപ്റ്റി ചുവരുകിടം	Sajilekha
12	Sunitha Nellyode Nellyodeerale Veedu, Thiruvallur	7736198712		Sunitha
13	N Vijayalaxmi Anjansan Pasavale Pacha- Thyru 2).	94477 64894		N Vijayalaxmi
14	A. Gireesh Kumar. Madathil Nalada Thiruvallur	9387741489		A. Gireesh Kumar
R. 15	ജയചമ്രൻ മേൽവിലാ തിരുവല്ല. P.O.	9947722 975		Jayachamran







ക്രമ നം.	പേരും മേൽവിലാസവും	ഫോൺ നമ്പർ	സർവ്വേ നമ്പർ	ഒപ്പ്
16	K.G.M. നായർ നാദം ചാഴൂർ ചാഴൂർ P.O.	9895915428		
17	V. രാമചന്ദ്രൻ കുന്നംപുഴ മുരളിനാട് തിരുവല്ല P.O. തിരുവല്ല-695027			<u>Mohal</u>
18	ജെ. രാജേന്ദ്രൻ മുളംപുഴ, മൂലം 30, ആരം P.O. തിരുവല്ല-695027	9746868197		<u>Rajendran</u>
19.	എം. ദിനേശൻ കാലവിലാസം കാലവിലാസം. തിരുവല്ല P.O. 695002	9499165363		<u>Dinakaran</u>
do	മി. രാജൻ .ൻ Suju Nivas Madhupalam Chiruvallam	9895 915763		



ക്രമ നം.	പേരും ഭേദവിവരവും	ഫോൺ നമ്പർ	സർവ്വേ നമ്പർ	ഒപ്പ്
21	അനീൽ കുമാർ അനന്തനിലയം കുറുമാ. P.O, തൃശ്ശൂർ : 02	949587 1544	255	
22	Narayanan Bhatthiri (Jishu. N. Bhatthiri) Puzhayeram. TC 59/2837(1) Kalamana.P.O TVM. 2	70257474 73	255	
23	T.K. Baswaran Ithural manacaud (P.O) Kovamangalam Savithri Devi	944614 7119 944700 2254	255	
24	ARVIND Sureshmony "VAIKUM" EVERMARE JIND Thiruvananthapuram PIN : 695008	999520 9696	255	
25	G. Gopinathan Nair Jyothir nilayam TC 43/460 N.G. R.A. 6 Kamaleswaram Manacaud. P.O	944624 9966	255	








ക്രമ നം.	പേരും മേൽവിലാസവും	ഫോൺ നമ്പർ	സർവ്വേ നമ്പർ	ഒപ്പ്
26	Sabu. S Nelliyoobamela veedu, Thiruvalla TVPM	906149 1544		
27	Iyappan. S TC 38/2735 Pazhuyasala enali. P.O T. V. R. M.	9876153030	255	
28	മുൻസി 9567845942 അല്ലൂർ			
29	Shibu k L chezu Nelliyoobamela Thiruvalla P.O T. V. R. M.	944325282		
30	വി. ദാമോദരൻ ദാമോദരൻ മുല്ലൂർ	9446992024		





ക്രമ നം.	പേരും മേൽവിലാസവും	ഫോൺ നമ്പർ	സർവ്വേ നമ്പർ	ഒപ്പ്
31	Thulasi .L.P Nelligodu Thiruvallan .T.V.M.	949639560		
32	Deepu . S Chengallur mudumbal Veedu Madhupalam . Karumom . P.O T.V.M. 695002	9447889827		
33	Sajumon . R. Kalpalavadi Madhu palam . Karumom . P.O. T.V.M 695002	85416965 04		
34	Jenu Krishna DA Krishna Bhavan KRAO-5 Karumom PO . T.V.M 695002	8304855905		
35	Reethesh . N Rohini Thottinkara Madhupalam , karumom T.V.M.	9446403418		



ക്രമ നം.	പേരും മേൽവിലാസവും	ഫോൺ നമ്പർ	സർവ്വേ നമ്പർ	ഒപ്പ്
36	<p>മുനോജ്. ഷി ധീരസമിതി, തിരുവനന്തപുരം ചെമ്പിയാർ തിരുവനന്തപുരം. 160 തിരുവനന്തപുരം. തിരുവനന്തപുരം</p>	<p>907481 9461</p>		
37	<p>മുനോജ്. അർ ധീരസമിതി, തിരുവനന്തപുരം സെന്റേഴ്സ് തിരുവനന്തപുരം. 160 തിരുവനന്തപുരം, തിരുവനന്തപുരം</p>	<p>813685 6773</p>		
38	<p>SHIBU. P.B. ചെമ്പിയാർ. ARA തിരുവനന്തപുരം. തിരുവനന്തപുരം. P.O. തിരുവനന്തപുരം.</p>	<p>9447447450.</p>		
39	<p>ജി. സാജു നല്ലൂർ മന്ദിരം തിരുവനന്തപുരം തിരുവനന്തപുരം. 21. 3 തിരുവനന്തപുരം: 695602</p>	<p>94977 59210</p>		
40	<p>M.S. RAJEEV. Remya Bhavan TC. 65/755/ Nellikode Thiruvallam.</p>	<p>9349487 587.</p>		



ക്രമ നം.	പേരും മേൽവിലാസവും	ഫോൺ നമ്പർ	സർവ്വേ നമ്പർ	ഒപ്പ്
41	<p>രജനാഥൻ. N കോളേജ് കോളേജ് താമസം തെച്ചിപ്പുഴ തിരുവല്ലം. P. O.</p>	<p>94958717 19</p>		
42	<p>V. Sivarajan Nair കോളേജ് താമസം തിരുവല്ലം. P. O.</p>	<p>9447460 833</p>		<p>2000</p> 





കേരള ഗസറ്റ് KERALA GAZETTE

അസാധാരണം EXTRAORDINARY

ആധികാരികമായി പ്രസിദ്ധപ്പെടുത്തുന്നത്
PUBLISHED BY AUTHORITY

വാല്യം 13 Vol. XIII	തിരുവനന്തപുരം, ബുധൻ Thiruvananthapuram. Wednesday	2024 ജൂൺ 19 19th June 2024 1199 മിഥുനം 5 5th Mithunam 1199 1946 ജ്യേഷ്ഠം 29 29th Jyaishta 1946	നമ്പർ No. } 1934
------------------------	--	---	---------------------

ഫാറം 4
ചട്ടം 11(3) കാണുക

വിജ്ഞാപനം

കെ. 5/560660/23

14 ജൂൺ 2024

പുറപ്പെട്ട പട്ടികയിൽ വിവരിക്കുന്ന ഭൂമി ഒരു പൊതു ആവശ്യത്തിലേയ്ക്കായി അതായത് തിരുവനന്തപുരം താലൂക്കിൽ നേമം, തിരുവല്ലം വില്ലേജുകളിൽ ഉൾപ്പെട്ടു വരുന്ന കരുമം - തിരുവല്ലം റോഡിലെ മധുപാലം റോഡ് വികസനത്തിന് ഭൂമി പൊന്നംവിലയ്ക്ക് ഏറ്റെടുക്കുന്നതിന് വേണ്ടി ആവശ്യമുണ്ടെന്നോ ആവശ്യമുണ്ടായേക്കാമെന്നോ കേരള സർക്കാരിന് ബോധ്യപ്പെട്ടതിനാലും

ഭൂമി ഏറ്റെടുക്കലിൽ ന്യായമായ നഷ്ടപരിഹാരത്തിനും സുതാര്യതയ്ക്കും പുനരധിവാസത്തിനും പുനസ്ഥാപനത്തിനുമുള്ള ആക്ട് 2013 ലെ (2013 ലെ 30-ാം കേന്ദ്ര ആക്ട്) 4-ാം വകുപ്പിന്റെ (1)-ാം ഉപവകുപ്പനുസരിച്ച് കേരള സർക്കാരിൽ നിക്ഷിപ്തമായിട്ടുള്ള അധികാരം വിനിയോഗിച്ച് താഴെ പട്ടികയിൽ വിവരിക്കുന്ന പ്രദേശത്ത് ഒരു സാമൂഹിക ആഘാത വിലയിരുത്തൽ പഠനം നടത്താൻ തീരുമാനിച്ചിട്ടുള്ളതാണ്.



ആയതിനാൽ, ആക്വിൽ പരാമർശിക്കും പ്രകാരം സാമൂഹിക ആഘാത വിലയിരുത്തൽ പഠനം നടത്തുന്നതിനും സാമൂഹിക ആഘാത നിർവ്വഹണ പദ്ധതി തയ്യാറാക്കുന്നതിന് സാമൂഹിക ആഘാത വിലയിരുത്തൽ പഠന യൂണിറ്റായ കേരള വോളന്ററി ഹെൽത്ത് സർവ്വീസസ് (KVHSS) മുളളൻകുഴി, കളക്ടറേറ്റ്, കോട്ടയം അനുമതി നൽകിയിരിക്കുന്നു. ടി പ്രവൃത്തി മൂന്നു മാസ കാലയളവിനുള്ളിൽ പൂർത്തീകരിക്കേണ്ടതും യാതൊരു കാരണവശാലും ആറു മാസത്തിൽ അധികമാകാൻ പാടില്ലാത്തതുമാണ്.

പട്ടിക

ജില്ല : തിരുവനന്തപുരം

താലൂക്ക് : തിരുവനന്തപുരം

(ഏകദേശ വിസ്തീർണ്ണമാണ് കൊടുത്തിരിക്കുന്നത്)

വില്ലേജ് : നേമം

ബ്ലോക്ക് : 26

ക്രമ നം.	ബ്ലോക്ക് നം.	റീസർവ്വെ നം.	വീവരണം
1	26	1 പാർട്ട്	പുറമ്പോക്ക്
2	26	255 പാർട്ട്	പുരയിടം

വില്ലേജ് : തിരുവല്ലം

ബ്ലോക്ക് : 29

ക്രമ നം.	ബ്ലോക്ക് നം.	റീസർവ്വെ നം.	വീവരണം
1	29	3 പാർട്ട്	പുരയിടം
2	29	98 പാർട്ട്	പുരയിടം

ഏകദേശ വിസ്തീർണ്ണം : 20.57 Are

ഒപ്പ്
ജില്ലാ കളക്ടർ,
തിരുവനന്തപുരം

